УТВЕРЖДАЮ
Директор МОУ «Средняя школа № 2»
г. Ярославля
_____ Л.П. Семенова
«15» ноября 2017 г.

СОГЛАСОВАНО
Начальник центра дорожного
и технического надзора пропаганды
безопасности дорожного движения
ГИБДД УМВД России по
Ярославской области
_____ А.К. Иереев

СОГЛАСОВАНО
Директор департамента образования
мэрии города Ярославля
_____ Е.А. Иванова

ПАСПОРТ
дорожной безопасности

муниципального общеобразовательного учреждения
«Средней школы № 2» г. Ярославля

2017 год

Общие сведения

Наименование ОУ: Муниципальное общеобразовательное учреждение
« Средняя школа № 2 г. Ярославля

Тип ОУ: общеобразовательное учреждение

Местонахождение ОУ: г. Ярославль, пр-т Авиаторов, д. 84
Фактический адрес ОУ: г. Ярославль, пр-т Авиаторов, д. 84

Руководители ОУ:

Директор:	Семенова Лидия Павловна (фамилия, имя, отчество)	74-03-04 (телефон)
Заместитель директора по учебной работе:	Ремнева Людмила Иосифовна (фамилия, имя, отчество)	24-03-13 (телефон)
Заместители директора по воспитательной работе:	Посадскова Любовь Витальевна Розина Анна Львовна (фамилия, имя, отчество)	24-03-13 (телефон)

Ответственные сотрудники муниципального органа управления образованием:

Начальник отдела дополнительного образования и воспитательной работы департамента образования мэрии г. Ярославля (должность)	Абрамова Елена Германовна (фамилия, имя, отчество)	40-51-19 (телефон)
Ведущий специалист отдела дополнительного образования и воспитательной работы департамента образования мэрии г. Ярославля (должность)	Новак Дарья Александровна (фамилия, имя, отчество)	40-51-18 (телефон)

Ответственные от центра ДиТН ПБДД ГИБДД УМВД России по Ярославской области:

Заместитель начальника центра подполковник полиции (должность)	Виноградов Олег Сергеевич (фамилия, имя, отчество)	78-49-00 (телефон)
Начальник отделения ПБДД центра майор полиции (должность)	Ильина Наталья Владиславовна (фамилия, имя, отчество)	78-49-29 (телефон)
Старший инспектор ПБДД центра лейтенант полиции	Вишнякова Кристина Вадимовна (фамилия, имя, отчество)	78-49-88 (телефон)

Количество обучающихся: 1468 человек

Наличие уголка по БДД: имеется; фойе первого этажа
(если имеется, указать место расположения)

Наличие класса по БДД: отсутствует
(если имеется, указать место расположения)

Наличие автоплощадок по БДД: отсутствует

Время занятий в МОУ «Средняя школа №2» (пр-т Авиаторов, 84):
1-ая смена: 8:00 – 12:55
2-ая смена: 13:05 – 17:45
внеклассные занятия: 17:00 – 20:30

Время занятий в МОУ «Средняя школа №2» (ул. Алмазная, 25):
1-ая смена: 8:30 – 14:00
внеклассные занятия: 14:00 – 17:30

Телефоны оперативных служб:

Главное управление МЧС России по Ярославской области — оперативный дежурный	72-64-38; 79-09-79
Единая служба спасения	112
Полиция	02
Скорая медицинская помощь	03
Отдел милиции № 2 УВД по городу Ярославлю	24-02-02; 24-01-17
Отдельный батальон дорожно-патрульной службы — оперативный дежурный	30-10-10; 32-88-13
Дорожно-эксплуатационная организация, осуществляющая содержание УДС	24-44-11

СОДЕРЖАНИЕ

I. План-схемы муниципального образовательного учреждения «Средней школы № 2»

1. Район расположения МОУ «Средняя школа №2»

1.1 район расположения МОУ СШ №2 по адресу пр-т Авиаторов, д. 84, пути передвижения транспортных средств и обучающихся;
1.2 район расположения МОУ СШ №2 по адресу ул. Алмазная, д. 25, пути передвижения транспортных средств и обучающихся;

2. Схемы организации дорожного движения в непосредственной близости от образовательного учреждения с размещением соответствующих технических средств, маршруты движения обучающихся и расположение парковочных мест

2.1 план-схема движения обучающихся по маршруту от здания МОУ СШ №2 по адресу ул. Алмазная, д. 25 к зданию по адресу пр-т Авиаторов, д. 84

3. Пути движения транспортных средств к местам разгрузки/погрузки и рекомендуемых безопасных путей передвижения обучающихся по территории образовательного учреждения (в случае осуществления доставки грузов в ОУ автомобильным транспортом).

3.1 план-схема пути движения транспортных средств к местам разгрузки/погрузки и рекомендуемых безопасных путей передвижения обучающихся по территории образовательного учреждения по адресу пр-т Авиаторов, д. 84 (в случае осуществления доставки грузов в ОУ автомобильным транспортом);
3.2 план-схема пути движения транспортных средств к местам разгрузки/погрузки и рекомендуемых безопасных путей передвижения обучающихся по территории образовательного учреждения по адресу ул. Алмазная, д. 25 (в случае осуществления доставки грузов в ОУ автомобильным транспортом)

II. Пояснительная записка

1.1. Район расположения МОУ «Средняя школа № 2» по адресу пр-т Авиаторов, д.84, пути движения транспортных средств и обучающихся

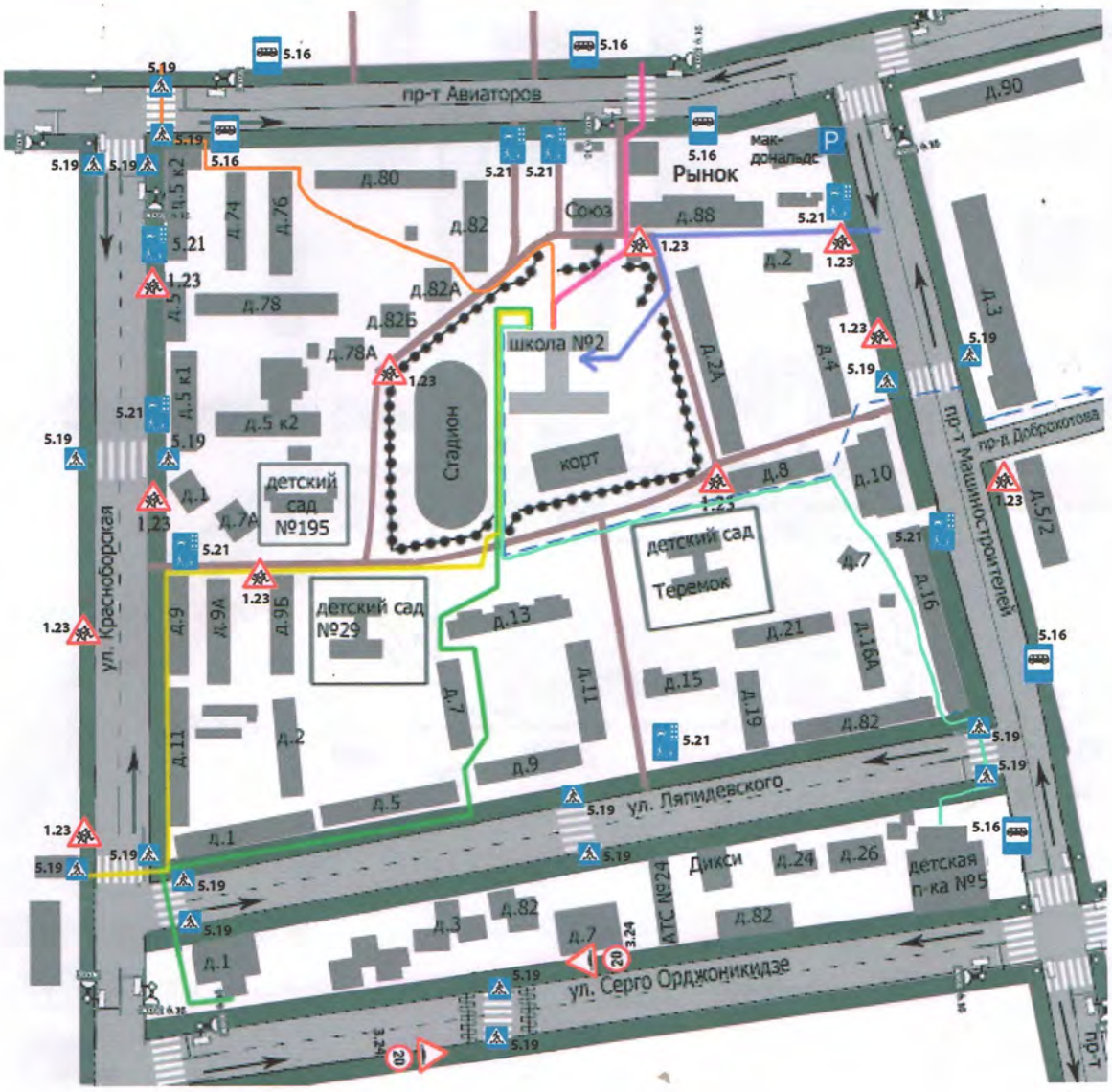

Условные обозначения:

- Жилая застройка
- Проезжая часть
- Тротуар
- Искусственная неровность
- ограждение образовательного учреждения
- Второстепенная дорога
- Направление движения транспортных средств
- схема движения обучающихся в библиотеку им. Гайдара
- маршрут движения организованных групп в центр ЛАД
- схема движения обучающихся до школы от остановок общественного транспорта
- маршрут движения организованных групп в детскую поликлинику
- схема движения обучающихся в ФОК, в Тверицкий бор

1.2. Район расположения МОУ «Средняя школа № 2» по адресу ул. Алмазная, д.25, пути движения транспортных средств и обучающихся

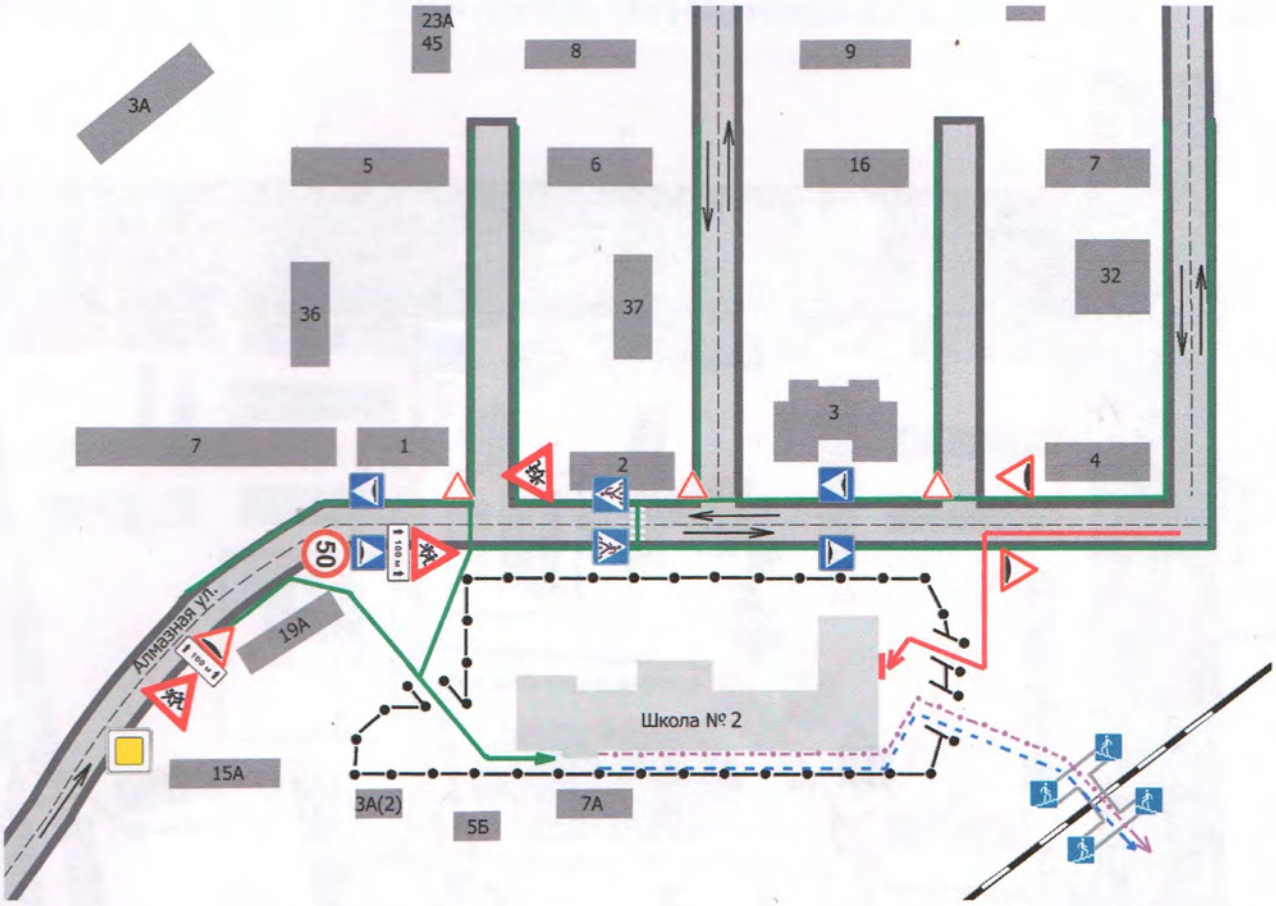

Условные обозначения:

- Жилая застройка
- Проезжая часть
- Тротуар
- ограждение образовательного учреждения и стоянки транспортных средств
- Направление движения транспортных средств
- схема движения обучающихся в ОУ
- маршрут движения организованных групп в МОУ СШ №2 (пр-т Авиаторов, 84)

2. План-схема организации дорожного движения в непосредственной близости от ОУ с размещением соответствующих технических средств, маршруты движения обучающихся

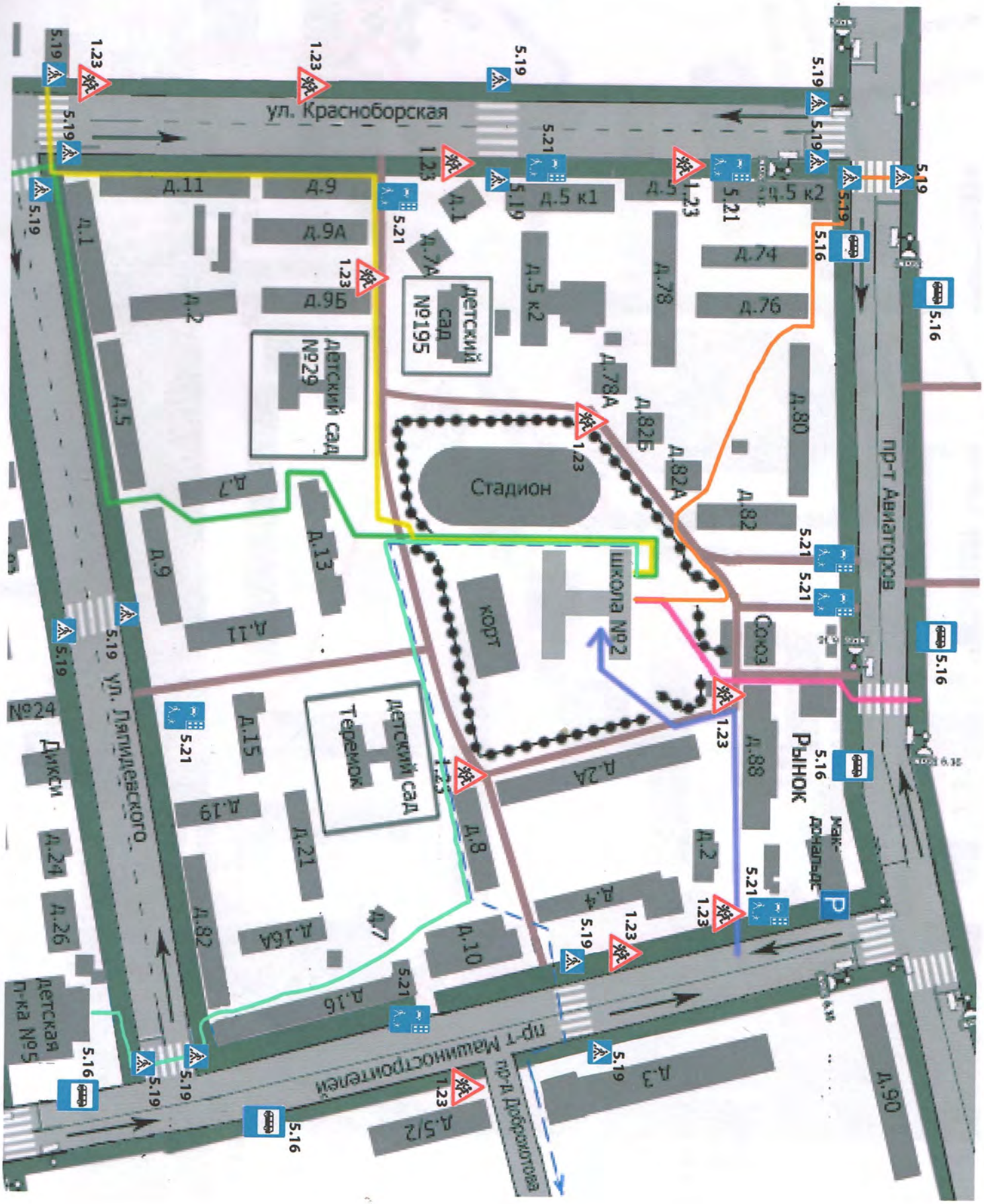

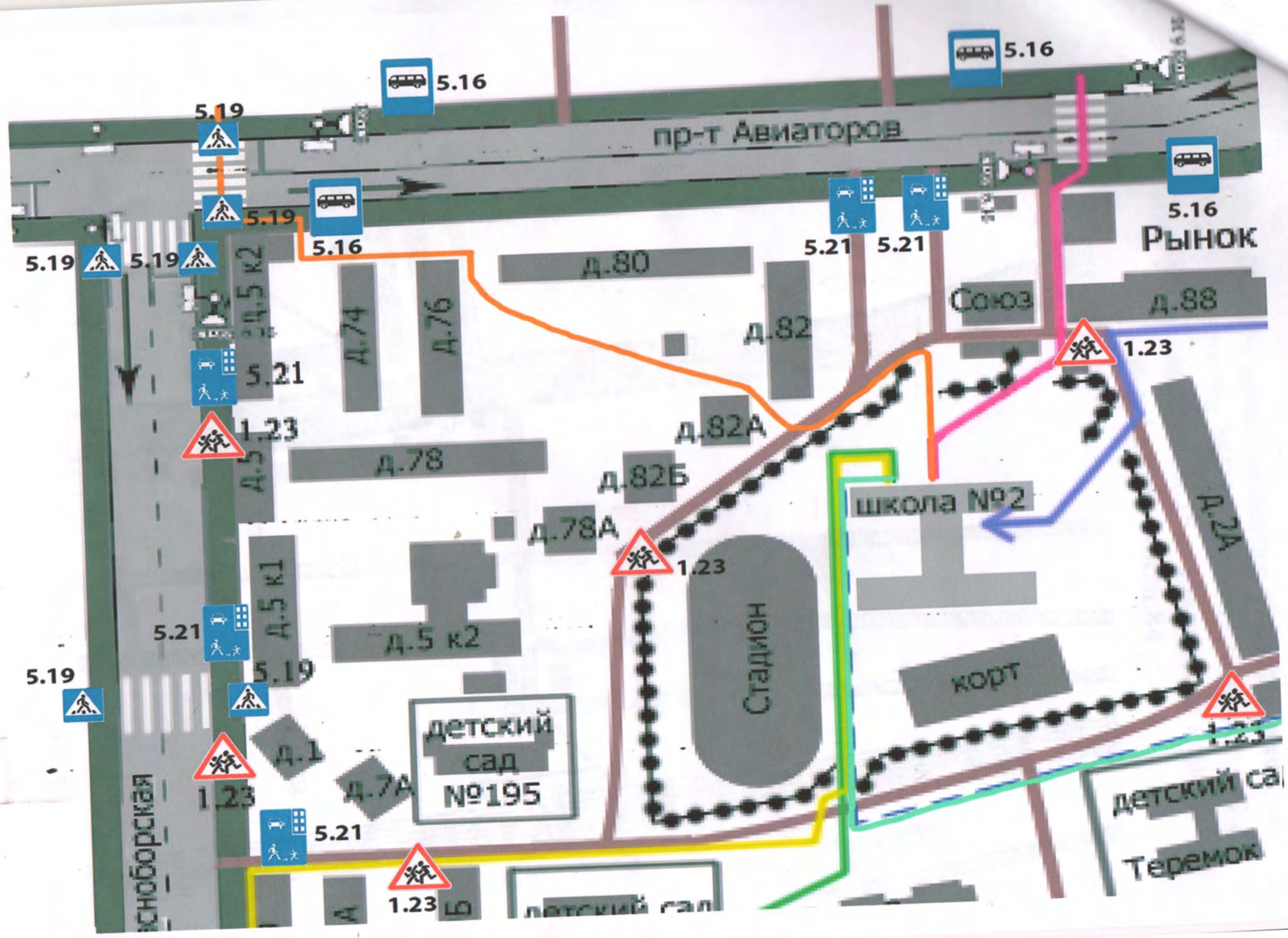
пр-т Авиаторов
5.16
5.19
5.21
1.23
Рынок
Союз
д.88
д.80
д.82
д.82А
д.82Б
д.78
д.78А
д.74
д.76
д.5 к2
д.5 к1
д.1
д.7А
д.2А
школа №2
Стадион
корт
детский сад №195
детский сад Теремок
ясноборская

2.1. План-схема движения обучающихся по маршруту от здания МОУ «Средняя школа №2 по адресу ул. Алмазная, д.25 к зданию по адресу пр-т Авиаторов, д.84

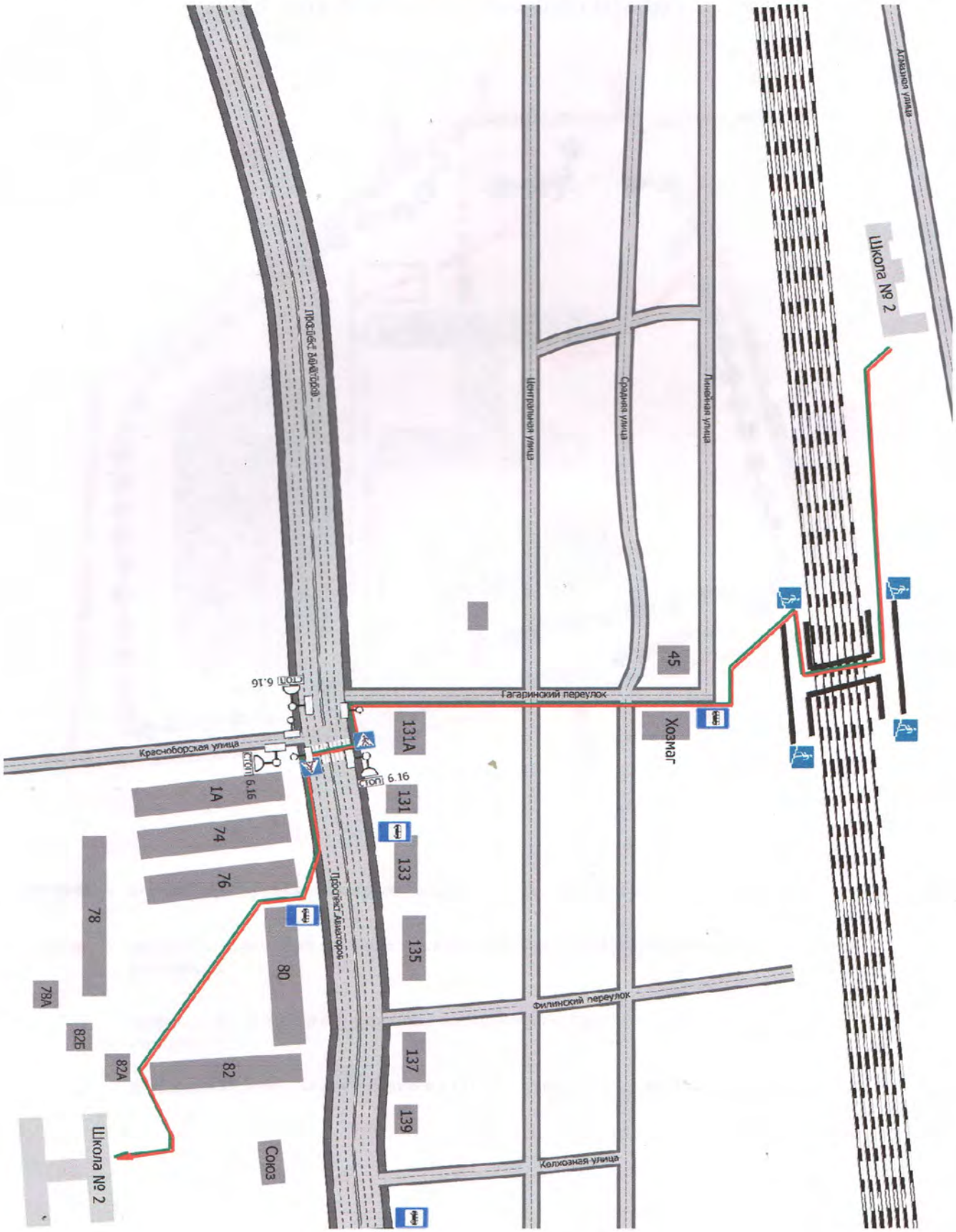

3.1. План-схема пути движения транспортных средств к местам разгрузки/погрузки и рекомендуемые пути передвижения обучающихся по территории образовательного учреждения по адресу пр-т Авиаторов, д.84

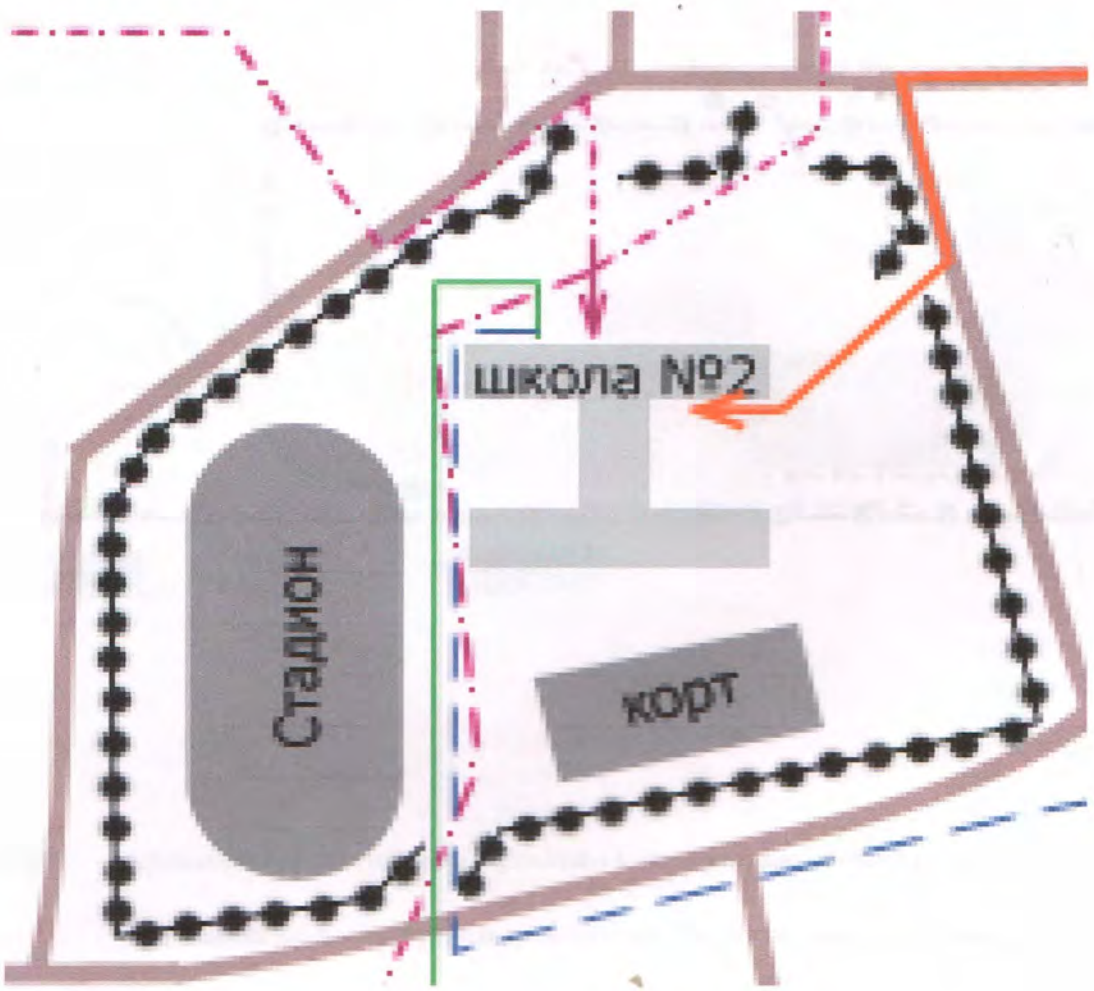

- ограждение образовательного учреждения и стоянки транспортных средств

- направление движения грузовых транспортных средств по территории образовательного учреждения

- направление движения обучающихся по территории образовательного учреждения

- направление движения обучающихся к ОУ от остановок общественного транспорта

3.2. План-схема пути движения транспортных средств к местам разгрузки/погрузки и рекомендуемые пути передвижения обучающихся по территории образовательного учреждения по адресу ул. Алмазная, д. 25

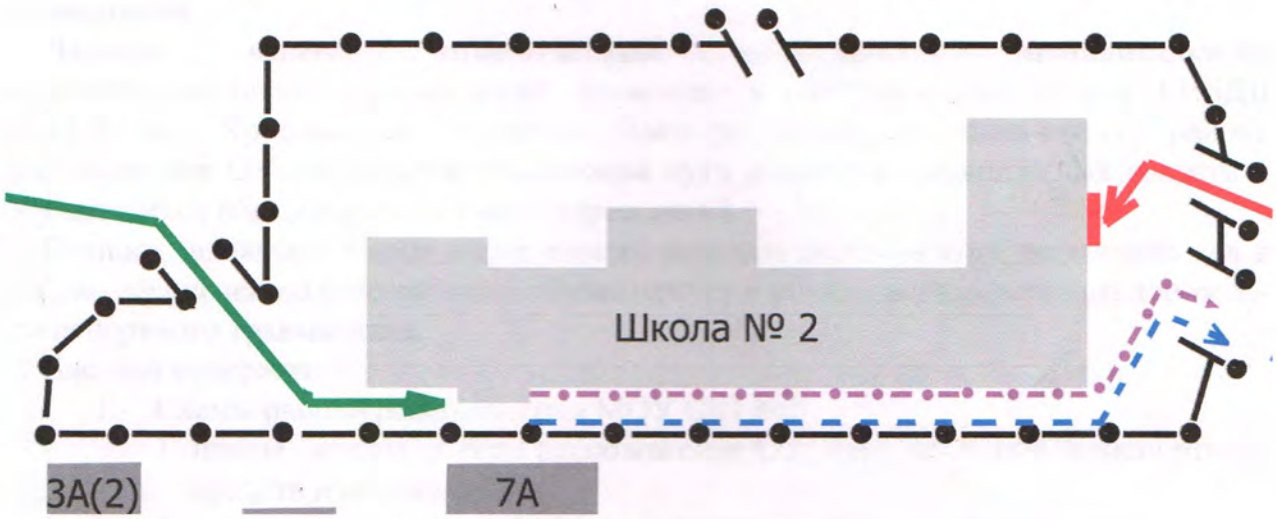

- ограждение образовательного учреждения и стоянки транспортных средств

- направление движения грузовых транспортных средств по территории образовательного учреждения

- направление движения обучающихся по территории образовательного учреждения

- направление движения обучающихся к ОУ от остановок общественного транспорта

Пояснительная записка к паспорту дорожной безопасности муниципального общеобразовательного учреждения

Паспорт дорожной безопасности муниципального общеобразовательного учреждения (далее – Паспорт) предназначен для отображения информации о муниципальном образовательном учреждении «Средней школы № 2» с точки зрения обеспечения безопасности обучающихся на этапах их перемещения «дом – ОУ – дом», для использования педагогическим составом и сотрудниками Госавтоинспекции в работе по разъяснению безопасного передвижения и поведения обучающихся на улично-дорожной сети вблизи ОУ и на маршруте «ОУ – дом», для подготовки мероприятий по предупреждению детского дорожно-транспортного травматизма.

Паспорт ведется ответственным сотрудником муниципального общеобразовательного учреждения совместно с сотрудниками отдела ГИБДД УМВД по Ярославской области. Паспорт содержит план-схему района расположения ОУ, на которой обозначены пути движения транспортных средств и обучающихся в/из образовательного учреждения.

Паспорт включает в себя информацию, позволяющую оценить положение дел в ОУ, по обеспечению безопасности обучающихся и профилактике детского дорожно-транспортного травматизма.

Паспорт содержит:

I. Схемы района расположения МОУ СШ №2
   1. планы - схемы района расположения ОУ, пути движения транспортных средств и обучающихся;
   2. схемы организации дорожного движения в непосредственной близости от образовательного учреждения с размещением соответствующих технических средств, маршруты движения обучающихся и расположение парковочных мест;
   3. схемы пути движения транспортных средств к местам разгрузки/погрузки и рекомендуемых безопасных путей передвижения обучающихся по территории образовательного учреждения (в случае осуществления доставки грузов в ОУ автомобильным транспортом).

II. Пояснительную записку

Представленные схемы необходимы для общего представления о районе расположения ОУ. Особенностью МОУ «Средняя школа» № 2 является наличие двух зданий, расположенных по адресам: пр-т Авиаторов, д. 84, ул. Алмазная, д. 25

Территория, указанная на схемах включает в себя:

- образовательное учреждение;
- жилые дома, расположенные по микроучастку образовательного учреждения;
- автомобильные дороги и тротуары.

На схемах обозначено:

- расположение жилых домов, зданий и сооружений;
- сеть автомобильных дорог;
- пути движения транспортных средств;
- пути движения обучающихся в/из общеобразовательного учреждения;
- уличные (наземные – регулируемые/нерегулируемые) пешеходные переходы;
- названия улиц и нумерация домов.

1. Схема 1.1 отображает район расположения здания МОУ СШ № 2 по адресу пр-т Авиаторов д.84, который определяется группой жилых домов, расположенных по микроучастку школы, зданий и улично-дорожной сетью с учетом остановок общественного транспорта. Для изучения безопасности движения обучающихся на схеме обозначены наиболее частые пути движения обучающихся от дома (от отдаленных остановок маршрутных транспортных средств) к ОУ и обратно. Кроме этого на схеме обозначены маршруты передвижения организованных групп обучающихся в учреждения дополнительного образования: библиотеку им. Гайдара, центр «Лад», физкультурно-оздоровительный комплекс, а также детскую поликлинику;

Схема 1.2 отображает район расположения здания МОУ СШ № 2 по адресу ул. Алмазная, д. 25, который определяется группой жилых домов, расположенных по микроучастку школы, зданий и улично-дорожной сетью. На схеме обозначены наиболее частые пути движения обучающихся от дома к ОУ, а так же направление движения организованных групп обучающихся из здания по адресу ул. Алмазная, д.25 в здание по адресу пр-т Авиаторов, 84;

2. Схема 2 отображает организацию дорожного движения в непосредственной близости от здания МОУ СШ №2 по адресу пр-т Авиаторов, д.84

На схеме обозначено:

- здание ОУ с указанием территории, принадлежащей непосредственно ОУ, огражденное бетонным забором высотой 1 м;
- автомобильные дороги и тротуары;
- уличные (наземные – регулируемые/нерегулируемые) пешеходные переходы на подходах к ОУ;
- дислокация существующих дорожных знаков и дорожной разметки;
- другие технические средства организации дорожного движения;
- направление движения транспортных средств по проезжей части;
- направление безопасного маршрута движения обучающихся.

На схеме указано расположение остановок маршрутных транспортных средств и безопасные маршруты движения обучающихся от остановочного пункта к ОУ и обратно.

Микрорайон здания МОУ СШ № 2 по адресу пр-т Авиаторов д.84 ограничен крупными транспортными магистралями: проспектом Машиностроителей, проспектом Авиаторов, улицами Серго Орджоникидзе, Красноборской. В непосредственной близости от ОУ находится пр-т Авиаторов и остановка общественного транспорта пр-т Машиностроителей, которой пользуется подавляющее большинство обучающихся, проживающих за пределами микро участка школы.

Особенностью МОУ СШ № 2 является то, что вокруг школы присутствуют только второстепенные междворовые автомобильные дороги, по которым осуществляется движение автотранспорта, не регулируемое светофорами. При отсутствии пешеходных переходов и искусственных неровностей для принудительного ограничения скорости на данных дорогах возможны случаи нарушения скоростного режима транспортными средствами. На схеме отмечены маршруты передвижения организованных и неорганизованных групп школьников, места безопасного пересечения ими междворовых дорог. В целях обеспечения безопасного движения обучающихся по дороге к школе и обратно необходимо уделить особое внимание опасным зонам, где часто дети пересекают проезжую

В связи с тем, что особенностью МОУ СШ № 2 является наличие двух зданий, расположенных по адресам: пр-т Авиаторов, д. 84, ул. Алмазная, д. 25, на схеме 2.1 указан маршрут обучающихся, проживающих на территории поселка Завода 50, от дома до школы по адресу пр-т Авиаторов, д. 84. В процессе передвижения им следует пересечь ж/д пути по крытому надземному пешеходному переходу и пр-т Авиаторов по регулируемому пешеходному переходу от остановки ул. Красноборская.

Данная схема предназначена для исследования маршрутов движения детей с целью уделить особое внимание опасным зонам, где часто обучающиеся пересекают проезжую часть.

3. На схеме 3.1 указан примерный путь движения транспортного средства на территории ОУ по адресу пр-т Авиаторов, д.84, в том числе место погрузки/разгрузки, а также безопасный маршрут движения обучающихся во время погрузочно-разгрузочных работ, которые происходят ежедневно во время учебных занятий в 8:00-8:20, 13:00-13:20.

На схеме 3.2 указан примерный путь движения транспортного средства на территории ОУ по адресу ул. Алмазная д.25, в том числе место погрузки/разгрузки, а также безопасный маршрут движения обучающихся во время погрузочно-разгрузочных работ, которые происходят ежедневно во время учебных занятий в 9:00-9:20.

В целях обеспечения безопасного движения обучающихся по территории ОУ предусмотрено исключение пересечения путей и времени движения детей, с маршрутом и временем движения транспортных средств.

Оригинал Паспорта хранится в ОУ, копия - в контрольно-наблюдательном деле в подразделении ГИБДД УМВД по Ярославской области.